

Выписка из Единого государственного реестра недвижимости об объекте недвижимости

Сведения о характеристиках объекта недвижимости

На основании запроса от 12.04.2018 г., поступившего на рассмотрение 13.04.2018 г., сообщаем, что согласно записям Единого государственного реестра недвижимости:

Земельный участок			
(вид объекта недвижимости)			
Лист № __ Раздела 1	Всего листов раздела 1 : __	Всего разделов: __	Всего листов выписки: __
13.04.2018 № 99/2018/93040936			
Кадастровый номер:		16:50:110103:2792	

Номер кадастрового квартала:	16:50:110103
Дата присвоения кадастрового номера:	18.03.2016
Ранее присвоенный государственный учетный номер:	данные отсутствуют
Адрес:	установлено относительно ориентира, расположенного в границах участка. Почтовый адрес ориентира: Республика Татарстан, МО г Казань, г Казань, Ново-Савиновский район, ул. Октябрьская
Площадь:	5674 +/- 26 кв. м
Кадастровая стоимость, руб.:	58073503.48
Кадастровые номера расположенных в пределах земельного участка объектов недвижимости:	16:50:110103:148, 16:50:110103:2751
Кадастровые номера объектов недвижимости, из которых образован объект недвижимости:	16:50:110103:4, 16:50:110103:2787
Кадастровые номера образованных объектов недвижимости:	данные отсутствуют
Сведения о включении объекта недвижимости в состав предприятия как имущественного комплекса:	

Государственный регистратор		ФГИС ЕГРН
полное наименование должности	подпись	инициалы, фамилия

М.П.

Выписка из Единого государственного реестра недвижимости об объекте недвижимости
Сведения о характеристиках объекта недвижимости

Земельный участок			
(вид объекта недвижимости)			
Лист № ____ Раздела 1	Всего листов раздела 1 : ____	Всего разделов: ____	Всего листов выписки: ____
13.04.2018 № 99/2018/93040936			
Кадастровый номер:		16:50:110103:2792	

Категория земель:	Земли населённых пунктов
Виды разрешенного использования:	объекты бытового обслуживания в отдельно стоящем здании (код 3.3); объекты гостиничного сервиса (гостиницы) (код 4.7) в зоне многоэтажной жилой застройки в 3-10 этажей (Ж4)
Сведения о кадастровом инженере:	Дмитриев Александр Александрович №73-13-202
Сведения о лесах, водных объектах и об иных природных объектах, расположенных в пределах земельного участка:	данные отсутствуют
Сведения о том, что земельный участок полностью или частично расположен в границах зоны с особыми условиями использования территории или территории объекта культурного наследия	данные отсутствуют
Сведения о том, что земельный участок расположен в границах особой экономической зоны, территории опережающего социально-экономического развития, зоны территориального развития в Российской Федерации, игровой зоны:	данные отсутствуют
Сведения о том, что земельный участок расположен в границах особо охраняемой природной территории, охотничьих угодий, лесничеств, лесопарков:	данные отсутствуют
Сведения о результатах проведения государственного земельного надзора:	данные отсутствуют
Сведения о расположении земельного участка в границах территории, в отношении которой утвержден проект межевания территории:	данные отсутствуют

Государственный регистратор		ФГИС ЕГРН
полное наименование должности	подпись	инициалы, фамилия

М.П.

Выписка из Единого государственного реестра недвижимости об объекте недвижимости
Сведения о характеристиках объекта недвижимости

Земельный участок			
<small>(вид объекта недвижимости)</small>			
Лист № <u> </u> Раздела 1	Всего листов раздела 1 : <u> </u>	Всего разделов: <u> </u>	Всего листов выписки: <u> </u>
13.04.2018 № 99/2018/93040936			
Кадастровый номер:		16:50:110103:2792	

Условный номер земельного участка:	данные отсутствуют
Сведения о принятии акта и (или) заключении договора, предусматривающих предоставление в соответствии с земельным законодательством исполнительным органом государственной власти или органом местного самоуправления находящегося в государственной или муниципальной собственности земельного участка для строительства наемного дома социального использования или наемного дома коммерческого использования:	данные отсутствуют
Сведения о том, что земельный участок или земельные участки образованы на основании решения об изъятии земельного участка и (или) расположенного на нем объекта недвижимости для государственных или муниципальных нужд:	данные отсутствуют
Сведения о том, что земельный участок образован из земель или земельного участка, государственная собственность на которые не разграничена:	данные отсутствуют
Сведения о наличии земельного спора о местоположении границ земельных участков:	данные отсутствуют
Статус записи об объекте недвижимости:	Сведения об объекте недвижимости имеют статус "временные". Дата истечения срока действия временного характера - 2021-03-19
Особые отметки:	Сведения необходимые для заполнения раздела 2 отсутствуют.
Получатель выписки:	Сейфутдинов Айрат Фердинатович

Государственный регистратор		ФГИС ЕГРН
полное наименование должности	подпись	инициалы, фамилия

М.П.

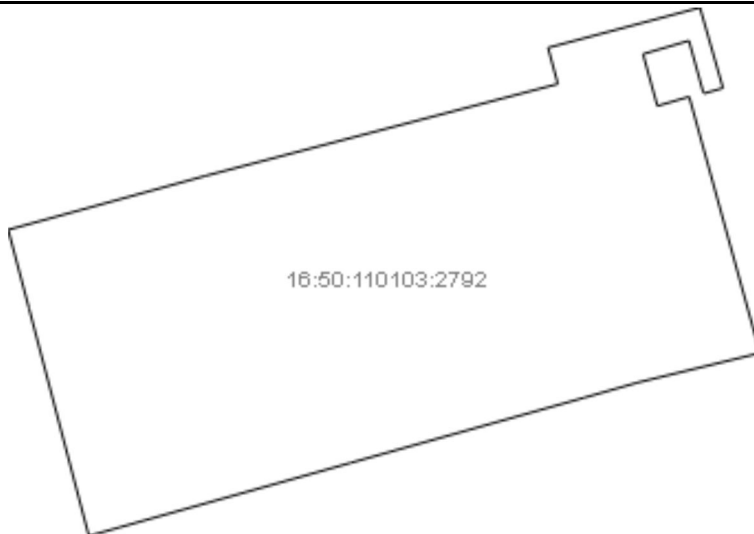
Выписка из Единого государственного реестра недвижимости об объекте недвижимости
Сведения о зарегистрированных правах

Государственный регистратор		ФГИС ЕГРН
полное наименование должности	подпись	инициалы, фамилия

М.П.

Выписка из Единого государственного реестра недвижимости об объекте недвижимости
Описание местоположения земельного участка

Земельный участок			
(вид объекта недвижимости)			
Лист № ___ Раздела 3	Всего листов раздела 3 : ___	Всего разделов: ___	Всего листов выписки: ___
13.04.2018 № 99/2018/93040936			
Кадастровый номер:		16:50:110103:2792	

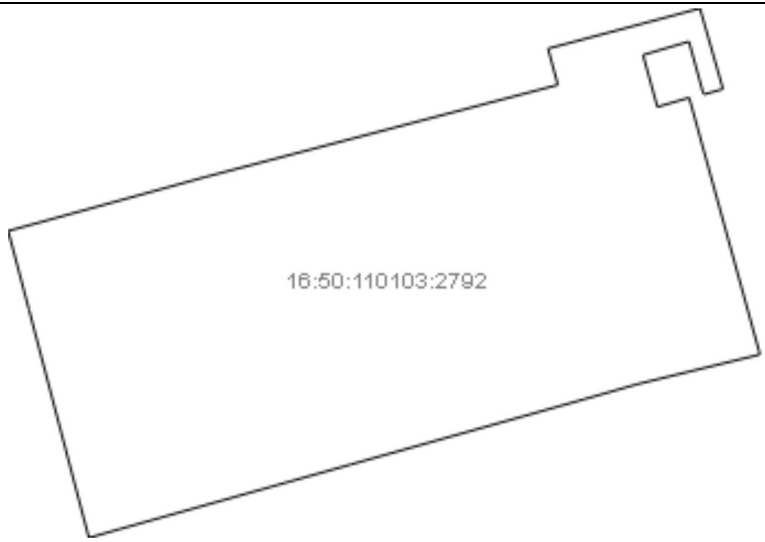
План (чертеж, схема) земельного участка			
			
Масштаб 1: данные отсутствуют	Условные обозначения:		

Государственный регистратор		ФГИС ЕГРН
полное наименование должности	подпись	инициалы, фамилия

М.П.

Выписка из Единого государственного реестра недвижимости об объекте недвижимости
Описание местоположения земельного участка

Земельный участок			
(вид объекта недвижимости)			
Лист № ____ Раздела 3	Всего листов раздела 3 : ____	Всего разделов: ____	Всего листов выписки: ____
13.04.2018 № 99/2018/93040936			
Кадастровый номер:		16:50:110103:2792	

План (чертеж, схема) земельного участка			
			
Масштаб 1: данные отсутствуют	Условные обозначения:		

Государственный регистратор		ФГИС ЕГРН
полное наименование должности	подпись	инициалы, фамилия

М.П.

Выписка из Единого государственного реестра недвижимости об объекте недвижимости
Описание местоположения земельного участка

Земельный участок			
(вид объекта недвижимости)			
Лист № <u> </u> Раздела 3.1	Всего листов раздела 3.1 : <u> </u>	Всего разделов: <u> </u>	Всего листов выписки: <u> </u>
13.04.2018 № 99/2018/93040936			
Кадастровый номер:		16:50:110103:2792	

Описание местоположения границ земельного участка							
Номер п/п	Номер точки		Дирекционный угол	Горизонтальное проложение, м	Описание закрепления на местности	Кадастровые номера смежных участков	Сведения об адресах правообладателей смежных земельных участков
	начальная	конечная					
1	2	3	4	5	6	7	8
1	1	2	данные отсутствуют	данные отсутствуют	данные отсутствуют	данные отсутствуют	данные отсутствуют
2	2	3	данные отсутствуют	данные отсутствуют	данные отсутствуют	данные отсутствуют	данные отсутствуют
3	3	4	данные отсутствуют	данные отсутствуют	данные отсутствуют	данные отсутствуют	данные отсутствуют
4	4	5	данные отсутствуют	данные отсутствуют	данные отсутствуют	данные отсутствуют	данные отсутствуют
5	5	6	данные отсутствуют	данные отсутствуют	данные отсутствуют	данные отсутствуют	данные отсутствуют
6	6	7	данные отсутствуют	данные отсутствуют	данные отсутствуют	данные отсутствуют	данные отсутствуют
7	7	8	данные отсутствуют	данные отсутствуют	данные отсутствуют	данные отсутствуют	данные отсутствуют
8	8	9	данные отсутствуют	данные отсутствуют	данные отсутствуют	данные отсутствуют	данные отсутствуют
9	9	10	данные отсутствуют	данные отсутствуют	данные отсутствуют	данные отсутствуют	данные отсутствуют
10	10	11	данные отсутствуют	данные отсутствуют	данные отсутствуют	данные отсутствуют	данные отсутствуют
11	11	12	данные отсутствуют	данные отсутствуют	данные отсутствуют	данные отсутствуют	данные отсутствуют

12	12	13	данные отсутствуют	данные отсутствуют	данные отсутствуют	данные отсутствуют	данные отсутствуют
13	13	14	данные отсутствуют	данные отсутствуют	данные отсутствуют	данные отсутствуют	данные отсутствуют
14	14	15	данные отсутствуют	данные отсутствуют	данные отсутствуют	данные отсутствуют	данные отсутствуют
15	15	16	данные отсутствуют	данные отсутствуют	данные отсутствуют	данные отсутствуют	данные отсутствуют

Государственный регистратор		ФГИС ЕГРН
полное наименование должности	подпись	инициалы, фамилия

М.П.

Выписка из Единого государственного реестра недвижимости об объекте недвижимости
Описание местоположения земельного участка

Земельный участок			
(вид объекта недвижимости)			
Лист № ___ Раздела 3.1	Всего листов раздела 3.1 : ___	Всего разделов: ___	Всего листов выписки: ___
13.04.2018 № 99/2018/93040936			
Кадастровый номер:		16:50:110103:2792	

Описание местоположения границ земельного участка							
Номер п/п	Номер точки		Дирекционный угол	Горизонтальное проложение, м	Описание закрепления на местности	Кадастровые номера смежных участков	Сведения об адресах правообладателей смежных земельных участков
	начальная	конечная					
1	2	3	4	5	6	7	8
16	16	17	данные отсутствуют	данные отсутствуют	данные отсутствуют	данные отсутствуют	данные отсутствуют
17	17	18	данные отсутствуют	данные отсутствуют	данные отсутствуют	данные отсутствуют	данные отсутствуют
18	18	19	данные отсутствуют	данные отсутствуют	данные отсутствуют	данные отсутствуют	данные отсутствуют
19	19	20	данные отсутствуют	данные отсутствуют	данные отсутствуют	данные отсутствуют	данные отсутствуют
20	20	21	данные отсутствуют	данные отсутствуют	данные отсутствуют	данные отсутствуют	данные отсутствуют
21	21	22	данные отсутствуют	данные отсутствуют	данные отсутствуют	данные отсутствуют	данные отсутствуют
22	22	1	данные отсутствуют	данные отсутствуют	данные отсутствуют	данные отсутствуют	данные отсутствуют

Государственный регистратор		ФГИС ЕГРН
полное наименование должности	подпись	инициалы, фамилия

М.П.

Выписка из Единого государственного реестра недвижимости об объекте недвижимости
Описание местоположения земельного участка

Земельный участок			
(вид объекта недвижимости)			
Лист № ___ Раздела 3.2	Всего листов раздела 3.2 : ___	Всего разделов: ___	Всего листов выписки: ___
13.04.2018 № 99/2018/93040936			
Кадастровый номер:		16:50:110103:2792	

Сведения о характерных точках границы земельного участка				
Система координат				
Зона №				
Номер точки	Координаты		Описание закрепления на местности	Средняя квадратическая погрешность определения координат характерных точек границ земельного участка, м
	X	Y		
1	2	3	4	5
1	481600.67	1303879.09	данные отсутствуют	0.1
2	481601.82	1303883.32	данные отсутствуют	0.1
3	481609.25	1303910.48	данные отсутствуют	0.1
4	481621.7	1303958.22	данные отсутствуют	0.1
5	481623.97	1303966.93	данные отсутствуют	0.1
6	481629.76	1303965.36	данные отсутствуют	0.1
7	481636.18	1303989.64	данные отсутствуют	0.1
8	481623.31	1303993.32	данные отсутствуют	0.1
9	481622.45	1303990.27	данные отсутствуют	0.1
10	481622.59	1303990.17	данные отсутствуют	0.1
11	481630.89	1303987.88	данные отсутствуют	0.1
12	481628.75	1303980.54	данные отсутствуют	0.1
13	481620.46	1303982.83	данные отсутствуют	0.1
14	481621.93	1303987.92	данные отсутствуют	0.1
15	481581.4	1303999.11	данные отсутствуют	0.1

Государственный регистратор		ФГИС ЕГРН
полное наименование должности	подпись	инициалы, фамилия

М.П.

Выписка из Единого государственного реестра недвижимости об объекте недвижимости
Описание местоположения земельного участка

Земельный участок			
(вид объекта недвижимости)			
Лист № ___ Раздела 3.2	Всего листов раздела 3.2 : ___	Всего разделов: ___	Всего листов выписки: ___
13.04.2018№ 99/2018/93040936			
Кадастровый номер:		16:50:110103:2792	

Сведения о характерных точках границы земельного участка				
Система координат				
Зона №				
Номер точки	Координаты		Описание закрепления на местности	Средняя квадратическая погрешность определения координат характерных точек границ земельного участка, м
	X	Y		
1	2	3	4	5
16	481580.95	1303999.18	данные отсутствуют	0.1
17	481576.25	1303979.7	данные отсутствуют	0.1
18	481573.84	1303971.19	данные отсутствуют	0.1
19	481563.41	1303933.82	данные отсутствуют	0.1
20	481553.06	1303896.74	данные отсутствуют	0.1
21	481551.73	1303891.98	данные отсутствуют	0.1
22	481588.15	1303882.4	данные отсутствуют	0.1

Государственный регистратор		ФГИС ЕГРН
полное наименование должности	подпись	инициалы, фамилия

М.П.

Выписка из Единого государственного реестра недвижимости об объекте недвижимости
Сведения о частях земельного участка

Земельный участок			
<small>(вид объекта недвижимости)</small>			
Лист № ____ Раздела 4	Всего листов раздела 4 : ____	Всего разделов: ____	Всего листов выписки: ____
13.04.2018 № 99/2018/93040936			
Кадастровый номер:		16:50:110103:2792	

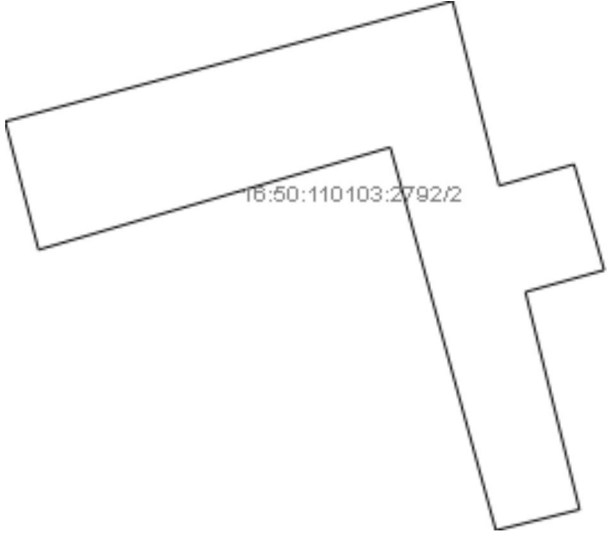
План (чертеж, схема) части земельного участка	Учетный номер части: 16:50:110103:2792/1		
			
Масштаб 1: данные отсутствуют	Условные обозначения:		

Государственный регистратор		ФГИС ЕГРН
полное наименование должности	подпись	инициалы, фамилия

М.П.

Выписка из Единого государственного реестра недвижимости об объекте недвижимости
Сведения о частях земельного участка

Земельный участок			
<small>(вид объекта недвижимости)</small>			
Лист № ___ Раздела 4	Всего листов раздела 4 : ___	Всего разделов: ___	Всего листов выписки: ___
13.04.2018 № 99/2018/93040936			
Кадастровый номер:		16:50:110103:2792	


План (чертеж, схема) части земельного участка	Учетный номер части: 16:50:110103:2792/2
	
Масштаб 1: данные отсутствуют	Условные обозначения:

Государственный регистратор		ФГИС ЕГРН
полное наименование должности	подпись	инициалы, фамилия

М.П.

Выписка из Единого государственного реестра недвижимости об объекте недвижимости
Сведения о частях земельного участка

Земельный участок			
<small>(вид объекта недвижимости)</small>			
Лист № ___ Раздела 4	Всего листов раздела 4 : ___	Всего разделов: ___	Всего листов выписки: ___
13.04.2018 № 99/2018/93040936			
Кадастровый номер:		16:50:110103:2792	

План (чертеж, схема) части земельного участка	Учетный номер части: 16:50:110103:2792/3
 <p>ID: 16:50:110103:2792/3</p>	
Масштаб 1: данные отсутствуют	Условные обозначения:

Государственный регистратор		ФГИС ЕГРН
полное наименование должности	подпись	инициалы, фамилия

М.П.

Выписка из Единого государственного реестра недвижимости об объекте недвижимости
Сведения о частях земельного участка

Земельный участок			
<small>(вид объекта недвижимости)</small>			
Лист № ___ Раздела 4	Всего листов раздела 4 : ___	Всего разделов: ___	Всего листов выписки: ___
13.04.2018 № 99/2018/93040936			
Кадастровый номер:		16:50:110103:2792	

План (чертеж, схема) части земельного участка	Учетный номер части: 16:50:110103:2792/4
Масштаб 1: данные отсутствуют	Условные обозначения:

Государственный регистратор		ФГИС ЕГРН
полное наименование должности	подпись	инициалы, фамилия

М.П.

Выписка из Единого государственного реестра недвижимости об объекте недвижимости
Сведения о частях земельного участка

Земельный участок			
<small>(вид объекта недвижимости)</small>			
Лист № ___ Раздела 4	Всего листов раздела 4 : ___	Всего разделов: ___	Всего листов выписки: ___
13.04.2018 № 99/2018/93040936			
Кадастровый номер:		16:50:110103:2792	


План (чертеж, схема) части земельного участка	Учетный номер части: 16:50:110103:2792/5
	
Масштаб 1: данные отсутствуют	Условные обозначения:

Государственный регистратор		ФГИС ЕГРН
полное наименование должности	подпись	инициалы, фамилия

М.П.

Выписка из Единого государственного реестра недвижимости об объекте недвижимости
Сведения о частях земельного участка

Земельный участок			
<small>(вид объекта недвижимости)</small>			
Лист № ___ Раздела 4	Всего листов раздела 4 : ___	Всего разделов: ___	Всего листов выписки: ___
13.04.2018 № 99/2018/93040936			
Кадастровый номер:		16:50:110103:2792	

План (чертеж, схема) части земельного участка	Учетный номер части: 16:50:110103:2792/6
	
Масштаб 1: данные отсутствуют	Условные обозначения:

Государственный регистратор		ФГИС ЕГРН
полное наименование должности	подпись	инициалы, фамилия

М.П.

Выписка из Единого государственного реестра недвижимости об объекте недвижимости
Сведения о частях земельного участка

Земельный участок			
(вид объекта недвижимости)			
Лист № ___ Раздела 4.1	Всего листов раздела 4.1 : ___	Всего разделов: ___	Всего листов выписки: ___
13.04.2018№ 99/2018/93040936			
Кадастровый номер:		16:50:110103:2792	

Учетный номер части	Площадь (м ²)	Содержание ограничения в использовании или ограничения права на объект недвижимости или обременения объекта недвижимости
1	2	3
1	225	Ограничения прав на земельный участок, предусмотренные статьями 56, 56.1 Земельного кодекса Российской Федерации, 16.50.2.111, Постановление № 160 от 24.02.2009
2	35	Ограничения прав на земельный участок, предусмотренные статьями 56, 56.1 Земельного кодекса Российской Федерации, 16.50.2.93, Постановление № 160 от 24.02.2009
3	133	Ограничения прав на земельный участок, предусмотренные статьями 56, 56.1 Земельного кодекса Российской Федерации, 16.50.2.100, Постановление № 160 от 24.02.2009
4	294	Ограничения прав на земельный участок, предусмотренные статьями 56, 56.1 Земельного кодекса Российской Федерации, 16.50.2.3816, Постановление № 160 от 24.02.2009
5	288	Ограничения прав на земельный участок, предусмотренные статьями 56, 56.1 Земельного кодекса Российской Федерации, 16.50.2.4923, Постановление № 160 от 24.02.2009
6	24	Ограничения прав на земельный участок, предусмотренные статьями 56, 56.1 Земельного кодекса Российской Федерации, 16.50.2.5725, Постановление № 160 от 24.02.2009

Государственный регистратор		ФГИС ЕГРН
полное наименование должности	подпись	инициалы, фамилия

М.П.

Выписка из Единого государственного реестра недвижимости об объекте недвижимости
Сведения о частях земельного участка

Земельный участок				
(вид объекта недвижимости)				
Лист № ____ Раздела 4.2		Всего листов раздела 4.2 : ____		Всего разделов: ____
Всего листов выписки: ____				
13.04.2018 № 99/2018/93040936				
Кадастровый номер:			16:50:110103:2792	
Сведения о характерных точках границы части (частей) земельного участка				
Учетный номер части: 1				
Система координат: СК кадастрового округа				
Зона №				
Номер точки	Координаты, м		Описание закрепления на местности	Средняя квадратическая погрешность определения координат характерных точек границы части земельного участка, м
	X	Y		
1	2	3	4	5
2	481601.82	1303883.32	данные отсутствуют	0.1
4	481621.7	1303958.22	данные отсутствуют	0.1
5	481623.97	1303966.93	данные отсутствуют	0.1
11	481630.89	1303987.88	данные отсутствуют	0.1
12	481628.75	1303980.54	данные отсутствуют	0.1
23	481600.84	1303880.12	данные отсутствуют	данные отсутствуют
23	481600.84	1303880.12	данные отсутствуют	данные отсутствуют
24	481595.63	1303881.42	данные отсутствуют	данные отсутствуют
25	481595.36	1303880.49	данные отсутствуют	данные отсутствуют
26	481593.42	1303881.01	данные отсутствуют	данные отсутствуют
27	481593.97	1303882.88	данные отсутствуют	данные отсутствуют
28	481594.7	1303883.59	данные отсутствуют	данные отсутствуют
29	481600.31	1303882.25	данные отсутствуют	данные отсутствуют
30	481605.63	1303900.36	данные отсутствуют	данные отсутствуют
31	481605.03	1303903.74	данные отсутствуют	данные отсутствуют
32	481606.3	1303915.96	данные отсутствуют	данные отсутствуют
Государственный регистратор			ФГИС ЕГРН	
полное наименование должности			подпись	
			инициалы, фамилия	

М.П.

Выписка из Единого государственного реестра недвижимости об объекте недвижимости
Сведения о частях земельного участка

Земельный участок			
(вид объекта недвижимости)			
Лист № ___ Раздела 4.2	Всего листов раздела 4.2 : ___	Всего разделов: ___	Всего листов выписки: ___
13.04.2018 № 99/2018/93040936			
Кадастровый номер:		16:50:110103:2792	

Номер точки	Координаты, м		Описание закрепления на местности	Средняя квадратическая погрешность определения координат характерных точек границы части земельного участка, м
	X	Y		
1	2	3	4	5
33	481613.88	1303944.8	данные отсутствуют	данные отсутствуют
34	481618.2	1303959.19	данные отсутствуют	данные отсутствуют
35	481618.71	1303959.86	данные отсутствуют	данные отсутствуют
36	481621.17	1303959.4	данные отсутствуют	данные отсутствуют
37	481627.93	1303980.77	данные отсутствуют	данные отсутствуют
38	481623.9	1303989.81	данные отсутствуют	данные отсутствуют
39	481624.28	1303991.34	данные отсутствуют	данные отсутствуют
40	481633.56	1303989.02	данные отсутствуют	данные отсутствуют
41	481631.36	1303980.84	данные отсутствуют	данные отсутствуют
42	481630.15	1303981.16	данные отсутствуют	данные отсутствуют
43	481625.52	1303966.51	данные отсутствуют	данные отсутствуют
44	481621.46	1303957.31	данные отсутствуют	данные отсутствуют
45	481619.84	1303957.7	данные отсутствуют	данные отсутствуют
46	481615.82	1303944.28	данные отсутствуют	данные отсутствуют
47	481608.28	1303915.68	данные отсутствуют	данные отсутствуют
48	481607.02	1303903.95	данные отсутствуют	данные отсутствуют
49	481607.2	1303902.97	данные отсутствуют	данные отсутствуют

Государственный регистратор		ФГИС ЕГРН
полное наименование должности	подпись	инициалы, фамилия

М.П.

Выписка из Единого государственного реестра недвижимости об объекте недвижимости

Сведения о частях земельного участка

Земельный участок			
(вид объекта недвижимости)			
Лист № ___ Раздела 4.2	Всего листов раздела 4.2 : ___	Всего разделов: ___	Всего листов выписки: ___
13.04.2018 № 99/2018/93040936			
Кадастровый номер:		16:50:110103:2792	

Номер точки	Координаты, м		Описание закрепления на местности	Средняя квадратическая погрешность определения координат характерных точек границы части земельного участка, м
	X	Y		
1	2	3	4	5
50	481600.99	1303880.28	данные отсутствуют	данные отсутствуют

Государственный регистратор		ФГИС ЕГРН
полное наименование должности	подпись	инициалы, фамилия

М.П.

Выписка из Единого государственного реестра недвижимости об объекте недвижимости

Сведения о частях земельного участка

Земельный участок			
(вид объекта недвижимости)			
Лист № ___ Раздела 4.2	Всего листов раздела 4.2 : ___	Всего разделов: ___	Всего листов выписки: ___
13.04.2018 № 99/2018/93040936			
Кадастровый номер:		16:50:110103:2792	

Сведения о характерных точках границы части (частей) земельного участка				
Учетный номер части: 2				
Система координат: СК кадастрового округа				
Зона №				
Номер точки	Координаты, м		Описание закрепления на местности	Средняя квадратическая погрешность определения координат характерных точек границы части земельного участка, м
	X	Y		
1	2	3	4	5
11	481630.89	1303987.88	данные отсутствуют	0.1

38	481623.9	1303989.81	данные отсутствуют	данные отсутствуют
39	481624.28	1303991.34	данные отсутствуют	данные отсутствуют
40	481633.56	1303989.02	данные отсутствуют	данные отсутствуют
41	481631.36	1303980.84	данные отсутствуют	данные отсутствуют
41	481631.36	1303980.84	данные отсутствуют	данные отсутствуют
51	481629.02	1303981.45	данные отсутствуют	данные отсутствуют
52	481628.25	1303990.35	данные отсутствуют	данные отсутствуют
53	481628.65	1303991.79	данные отсутствуют	данные отсутствуют
54	481630.58	1303991.24	данные отсутствуют	данные отсутствуют
55	481630.19	1303989.87	данные отсутствуют	данные отсутствуют

Государственный регистратор		ФГИС ЕГРН
полное наименование должности	подпись	инициалы, фамилия

М.П.

Раздел 4.2

Выписка из Единого государственного реестра недвижимости об объекте недвижимости
Сведения о частях земельного участка

Земельный участок				
(вид объекта недвижимости)				
Лист № __ Раздела 4.2		Всего листов раздела 4.2 : __	Всего разделов: __	Всего листов выписки: __
13.04.2018 № 99/2018/93040936				
Кадастровый номер:			16:50:110103:2792	
Сведения о характерных точках границы части (частей) земельного участка				
Учетный номер части: 3				
Система координат: СК кадастрового округа Зона №				
Номер точки	Координаты, м		Описание закрепления на местности	Средняя квадратическая погрешность определения координат характерных точек границы части земельного участка, м
	X	Y		
1	2	3	4	5
11	481630.89	1303987.88	данные отсутствуют	0.1
38	481623.9	1303989.81	данные отсутствуют	данные отсутствуют
39	481624.28	1303991.34	данные отсутствуют	данные отсутствуют
40	481633.56	1303989.02	данные отсутствуют	данные отсутствуют

41	481631.36	1303980.84	данные отсутствуют	данные отсутствуют
41	481631.36	1303980.84	данные отсутствуют	данные отсутствуют
51	481629.02	1303981.45	данные отсутствуют	данные отсутствуют
56	481627.32	1303978.33	данные отсутствуют	данные отсутствуют
56	481627.32	1303978.33	данные отсутствуют	данные отсутствуют
57	481626.34	1303977.9	данные отсутствуют	данные отсутствуют
58	481578.9	1303990.69	данные отсутствуют	данные отсутствуют
59	481579.37	1303992.62	данные отсутствуют	данные отсутствуют
60	481625.81	1303980.08	данные отсутствуют	данные отсутствуют
61	481626.21	1303981.24	данные отсутствуют	данные отсутствуют
62	481628.14	1303980.71	данные отсутствуют	данные отсутствуют

Государственный регистратор		ФГИС ЕГРН
полное наименование должности	подпись	инициалы, фамилия

М.П.

Раздел 4.2

Выписка из Единого государственного реестра недвижимости об объекте недвижимости
Сведения о частях земельного участка

Земельный участок				
(вид объекта недвижимости)				
Лист № __ Раздела 4.2		Всего листов раздела 4.2 : __	Всего разделов: __	Всего листов выписки: __
13.04.2018 № 99/2018/93040936				
Кадастровый номер:			16:50:110103:2792	
Сведения о характерных точках границы части (частей) земельного участка				
Учетный номер части: 4				
Система координат: СК кадастрового округа Зона №				
Номер точки	Координаты, м		Описание закрепления на местности	Средняя квадратическая погрешность определения координат характерных точек границы части земельного участка, м
	X	Y		
1	2	3	4	5
1	481600.67	1303879.09	данные отсутствуют	0.1
1	481600.67	1303879.09	данные отсутствуют	0.1
2	481601.82	1303883.32	данные отсутствуют	0.1

8	481623.31	1303993.32	данные отсутствуют	0.1
12	481628.75	1303980.54	данные отсутствуют	0.1
17	481576.25	1303979.7	данные отсутствуют	0.1
20	481553.06	1303896.74	данные отсутствуют	0.1
21	481551.73	1303891.98	данные отсутствуют	0.1
63	481627.19	1303992.21	данные отсутствуют	данные отсутствуют
63	481627.19	1303992.21	данные отсутствуют	данные отсутствуют
64	481627.04	1303988.94	данные отсутствуют	данные отсутствуют
65	481623.16	1303990.01	данные отсутствуют	данные отсутствуют
66	481623.29	1303993.26	данные отсутствуют	данные отсутствуют
67	481633.96	1303981.26	данные отсутствуют	данные отсутствуют
67	481633.96	1303981.26	данные отсутствуют	данные отсутствуют
68	481631.76	1303972.92	данные отсутствуют	данные отсутствуют

Государственный регистратор		ФГИС ЕГРН	
полное наименование должности		подпись	
		инициалы, фамилия	

М.П.

Выписка из Единого государственного реестра недвижимости об объекте недвижимости
Сведения о частях земельного участка

Земельный участок			
(вид объекта недвижимости)			
Лист № ___ Раздела 4.2	Всего листов раздела 4.2 : ___	Всего разделов: ___	Всего листов выписки: ___
13.04.2018 № 99/2018/93040936			
Кадастровый номер:		16:50:110103:2792	

Номер точки	Координаты, м		Описание закрепления на местности	Средняя квадратическая погрешность определения координат характерных точек границы части земельного участка, м
	X	Y		
1	2	3	4	5
69	481607.68	1303973.5	данные отсутствуют	0.1
70	481577.42	1303977.09	данные отсутствуют	0.1
71	481575.06	1303975.51	данные отсутствуют	данные отсутствуют
72	481576.62	1303981.22	данные отсутствуют	данные отсутствуют
73	481607.88	1303977.5	данные отсутствуют	0.1
74	481628.75	1303976.99	данные отсутствуют	0.1
75	481627.25	1303980.95	данные отсутствуют	данные отсутствуют
76	481629.94	1303984.63	данные отсутствуют	данные отсутствуют
77	481554.33	1303894.34	данные отсутствуют	0.1
77	481554.33	1303894.34	данные отсутствуют	0.1
78	481554.59	1303891.23	данные отсутствуют	данные отсутствуют
79	481553.49	1303898.28	данные отсутствуют	данные отсутствуют
80	481598.06	1303879.78	данные отсутствуют	данные отсутствуют
81	481599.32	1303882.4	данные отсутствуют	0.1
82	481602.68	1303886.45	данные отсутствуют	данные отсутствуют

Государственный регистратор		ФГИС ЕГРН
полное наименование должности	подпись	инициалы, фамилия

М.П.

Выписка из Единого государственного реестра недвижимости об объекте недвижимости
Сведения о частях земельного участка

Земельный участок				
(вид объекта недвижимости)				
Лист № ___ Раздела 4.2		Всего листов раздела 4.2 : ___		Всего разделов: ___
Всего листов выписки: ___				
13.04.2018 № 99/2018/93040936				
Кадастровый номер:			16:50:110103:2792	
Сведения о характерных точках границы части (частей) земельного участка				
Учетный номер части: 5				
Система координат: СК кадастрового округа				
Зона №				
Номер точки	Координаты, м		Описание закрепления на местности	Средняя квадратическая погрешность определения координат характерных точек границы части земельного участка, м
	X	Y		
1	2	3	4	5
7	481636.18	1303989.64	данные отсутствуют	0.1
7	481636.18	1303989.64	данные отсутствуют	0.1
8	481623.31	1303993.32	данные отсутствуют	0.1
9	481622.45	1303990.27	данные отсутствуют	0.1
10	481622.59	1303990.17	данные отсутствуют	0.1
11	481630.89	1303987.88	данные отсутствуют	0.1
12	481628.75	1303980.54	данные отсутствуют	0.1
13	481620.46	1303982.83	данные отсутствуют	0.1
14	481621.93	1303987.92	данные отсутствуют	0.1
83	481631.64	1303972.47	данные отсутствуют	данные отсутствуют
84	481612.34	1303974.98	данные отсутствуют	0.1
85	481614.13	1303990.07	данные отсутствуют	данные отсутствуют
Государственный регистратор			ФГИС ЕГРН	
полное наименование должности			подпись	
			инициалы, фамилия	

М.П.

Выписка из Единого государственного реестра недвижимости об объекте недвижимости
Сведения о частях земельного участка

Земельный участок				
(вид объекта недвижимости)				
Лист № ____ Раздела 4.2		Всего листов раздела 4.2 : ____		Всего разделов: ____
Всего листов выписки: ____				
13.04.2018 № 99/2018/93040936				
Кадастровый номер:			16:50:110103:2792	
Сведения о характерных точках границы части (частей) земельного участка				
Учетный номер части: 6				
Система координат: СК кадастрового округа				
Зона №				
Номер точки	Координаты, м		Описание закрепления на местности	Средняя квадратическая погрешность определения координат характерных точек границы части земельного участка, м
	X	Y		
1	2	3	4	5
7	481636.18	1303989.64	данные отсутствуют	0.1
7	481636.18	1303989.64	данные отсутствуют	0.1
86	481635.94	1303988.72	данные отсутствуют	данные отсутствуют
87	481628.02	1303990.21	данные отсутствуют	0.1
88	481627.85	1303989.37	данные отсутствуют	0.1
89	481627.61	1303988.91	данные отсутствуют	0.1
90	481627.48	1303988.82	данные отсутствуют	данные отсутствуют
91	481625.88	1303989.26	данные отсутствуют	данные отсутствуют
92	481625.87	1303989.28	данные отсутствуют	0.1
93	481625.84	1303989.8	данные отсутствуют	0.1
94	481626.01	1303990.59	данные отсутствуют	0.1
95	481625.59	1303990.67	данные отсутствуют	0.1
96	481625.51	1303989.36	данные отсутствуют	данные отсутствуют
97	481623.29	1303989.98	данные отсутствуют	данные отсутствуют
98	481623.84	1303992.14	данные отсутствуют	0.1
99	481624.27	1303992.73	данные отсутствуют	0.1
Государственный регистратор			ФГИС ЕГРН	
полное наименование должности			подпись	
			инициалы, фамилия	

М.П.

Выписка из Единого государственного реестра недвижимости об объекте недвижимости

Сведения о частях земельного участка

Земельный участок			
(вид объекта недвижимости)			
Лист № __ Раздела 4.2	Всего листов раздела 4.2 : __	Всего разделов: __	Всего листов выписки: __
13.04.2018 № 99/2018/93040936			
Кадастровый номер:		16:50:110103:2792	

Номер точки	Координаты, м		Описание закрепления на местности	Средняя квадратическая погрешность определения координат характерных точек границы части земельного участка, м
	X	Y		
1	2	3	4	5
100	481624.93	1303992.86	данные отсутствуют	данные отсутствуют

Государственный регистратор		ФГИС ЕГРН
полное наименование должности	подпись	инициалы, фамилия

М.П.